







Légende des zones

-  Limite de zones
- U** Zone urbaine
- Ui** Zone d'activité existante
- 1AU** Indiciée : 1AUa, 1AUb et 1AUc
Zone d'urbanisation future à court à moyen terme
- 1AUi** Zone d'urbanisation future à court ou moyen terme destinée à l'extension des activités existantes de la zone Ui
- 2AU** Zone d'urbanisation nouvelle à long terme
- A** Zone agricole
- N** Zone naturelle
- Nj** Zone naturelle de jardin
- NL** Zone naturelle de loisir

Les itinéraires de randonnée

-  Plan départemental d'itinéraires de promenades et de randonnées de l'Aisne (P.P.I.P.R.)
-  Chemins retenus pour l'inscription au P.D.I.P.R.

Les risques recensés

-  **Risques inondation**
(Plan de prévention des risques inondation, données empiriques, carte topographique)
-  **Risques liés à la présence d'argile**
Retrait et gonflement des argiles, possibilité d'engorgement en eau (BRGM, données empiriques)
-  **Risque technologique**
Définition des zones d'éloignement autour de l'installation de cogénération de Cogélyo Nord-est



DEPARTEMENT DE L' AISNE


**COMMUNE
D'ALAINCOURT**

**ELABORATION
DU
PLAN LOCAL D'URBANISME
(P.L.U.)**

Plan de zonage 1/5000 ème

Fond : cadastre, coupe des toits, mise à jour : mairie

Voir plan de zonage 1/2000 ème

Commune d'ALAINCOURT 5 rue des Ecoles 02 240 ALAINCOURT Télécopie : 03-23-07-99-46	Suivie de la procédure : DDE - BAU de Saint Quentin 02 100 Saint-Quentin	Vu pour être annexé à la délibération d'arrêt de projet du Conseil Municipal en date du :
 Bureau d'études en Urbanisme 20 rue Ledoux 59 297 VILLERS GUISLAIN 03 27 74 93 18	Date :	Le Maire