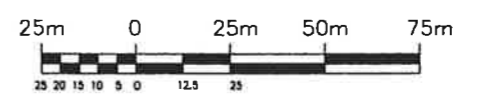
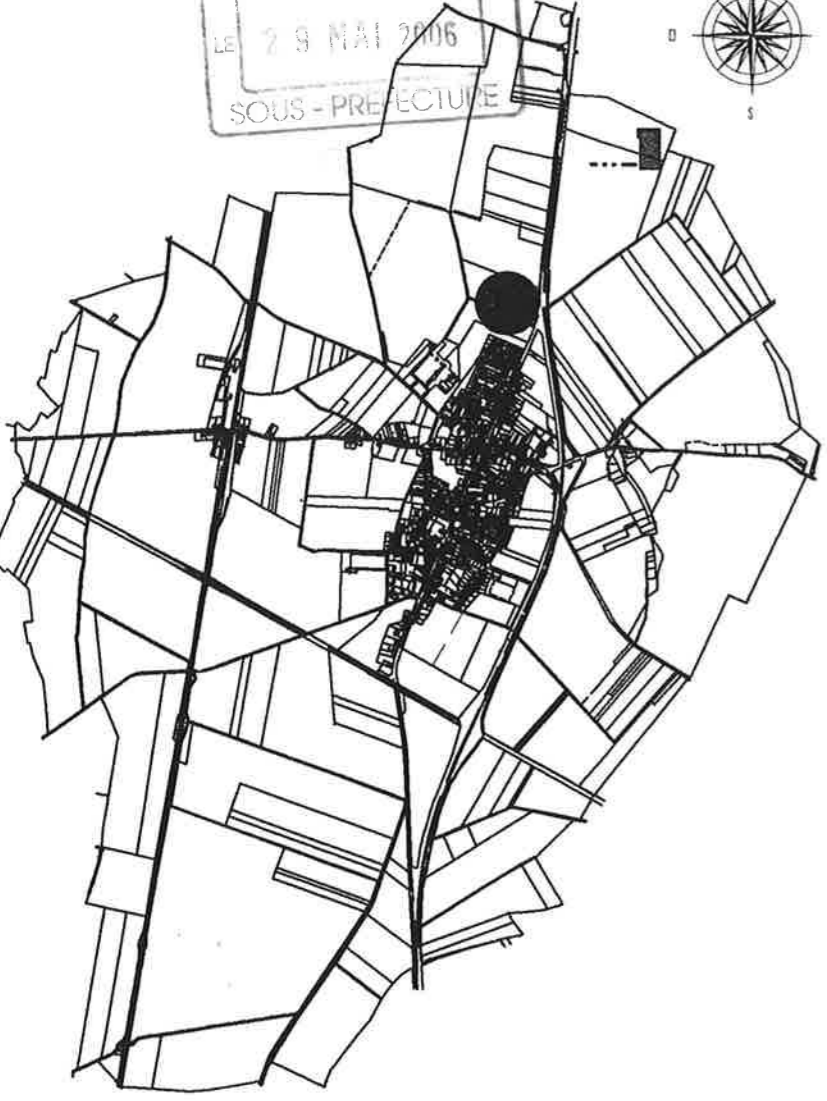
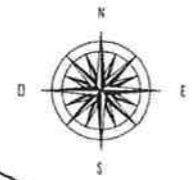


Plan de situation

RECU PAR LE REPRESENTANT
DE L'ETAT A ST OMER
LE 29 MAI 2006
SOUS-PREFECTURE



DEPARTEMENT DE L' AISNE

COMMUNE

ESSIGNY-LE-GRAND

LES ANNEXES SANITAIRES

Projet de P.L.U. approuvé par délibération le maire,
du Conseil Municipal le 29 mai 2006 C. Dubois

MAI 2006 Echelle 1/2000



Périmètre de 100 mètres de réciprocité
autour des bâtiments d'élevage d'une ferme classée

F.H.R. Etudes et réalisations d'Urbanisme.

LEGENDE

 : Périmètre de 100 mètres