

Bureau d'Etudes Eau et Environnement - B3E  
 5 rue Thomas More  
 51683 REIMS Cedex 2  
 Tél. : 03 26 35 26 80 - Fax : 03 26 06 43 58 - b3e-stm@orange.fr







Designation de l'opération :  
 Etude diagnostic d'assainissement de la  
 Commune de Commune du Val d'Origny :  
 ORIGNY-SAINTE-BENOITE (Aisne)

Plan d'ensemble  
 1/2 000ème

Nature d'ouvrage :  
 Commune de Communes du Val d'Origny  
 02 390 ORIGNY-SAINTE-BENOITE  
 Tél. : 03 23 09 31 66 - Fax : 03 23 09 76 71

INDICE	Date d'édition	DESIGNATION	ÉLABORÉ	VÉRIFIÉ (S)	APProuvé (S)	ÉCHELLE
0	15/03/2011	Première édition	ES	TRD		1/2 000
A						
B						
C						
D						
E						
F						
G						
H						
I						

### LEGENDE

-  Réseau d'eaux usées gravitaire
-  Réseau d'eaux usées refoulement
-  Réseau d'eaux pluviales
-  Regard d'eaux usées
-  Poste de refoulement
-  Regard eaux pluviales

## DEPARTEMENT DE L'AISNE

### Commune de Origny-sainte-Benoîte

# Plan Local d'Urbanisme

Document graphique n°5.2-C  
 Plan du réseau d'assainissement  
 Echelle : 1 / 2 000e

\*Vu pour être annexé à la  
 délibération du  
 Conseil de la Mairie et  
 Signature du Maire :

arrêté le projet de  
 Plan Local d'Urbanisme

**GEOGRAM sarl**  
 16 rue Feytaud - 51420 MITHRY-LES-REIMS  
 Tél. : 03 26 30 36 86 - Fax : 03 26 30 36 80  
 bureau.etudes@geogram.fr