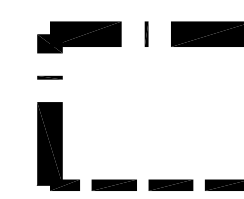
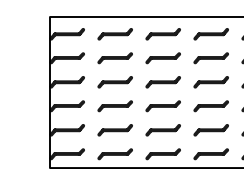
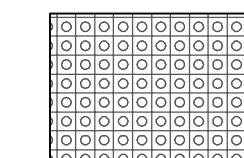
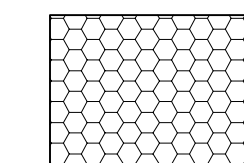


Légende :

 Limites de commune / de zone

 Zone de risque connu d'inondation

 E.B.C. (article L. 130-1 du Code de l'Urbanisme)

 Secteur affecté par le bruit dans lesquels les bâtiments **d'habitation**, les bâtiments **d'enseignement**, les bâtiments **de soins** et **d'action sociale** ainsi que les bâtiments **d'hébergement à caractère touristique** à construire doivent présenter un isolement acoustique minimum contre les bruits extérieurs conformément au R 111-23-2 du code de la construction et de l'habitation et aux arrêtés pris en application des décrets 95-20 et 95-21 .

Commune de
NEUVILLETTE

Plan Local d'Urbanisme

PLAN DE ZONAGE

(Pièce graphique du règlement)

- zone d'activité

échelle : 1 / 2 000

Document 4-2C

Vu pour être annexé
à la délibération du

arrétant le projet de
Plan Local d'Urbanisme

Signature du maire
et cachet de la mairie :



GEOGRAM sarl
16 rue Rayet-Lienart - 51 420 Wiltry-lès-Reims
tél : 03 26 50 36 86 - fax : 03 26 50 36 80
e-mail : bureau.etudes@geogram.fr
www.geogram.fr